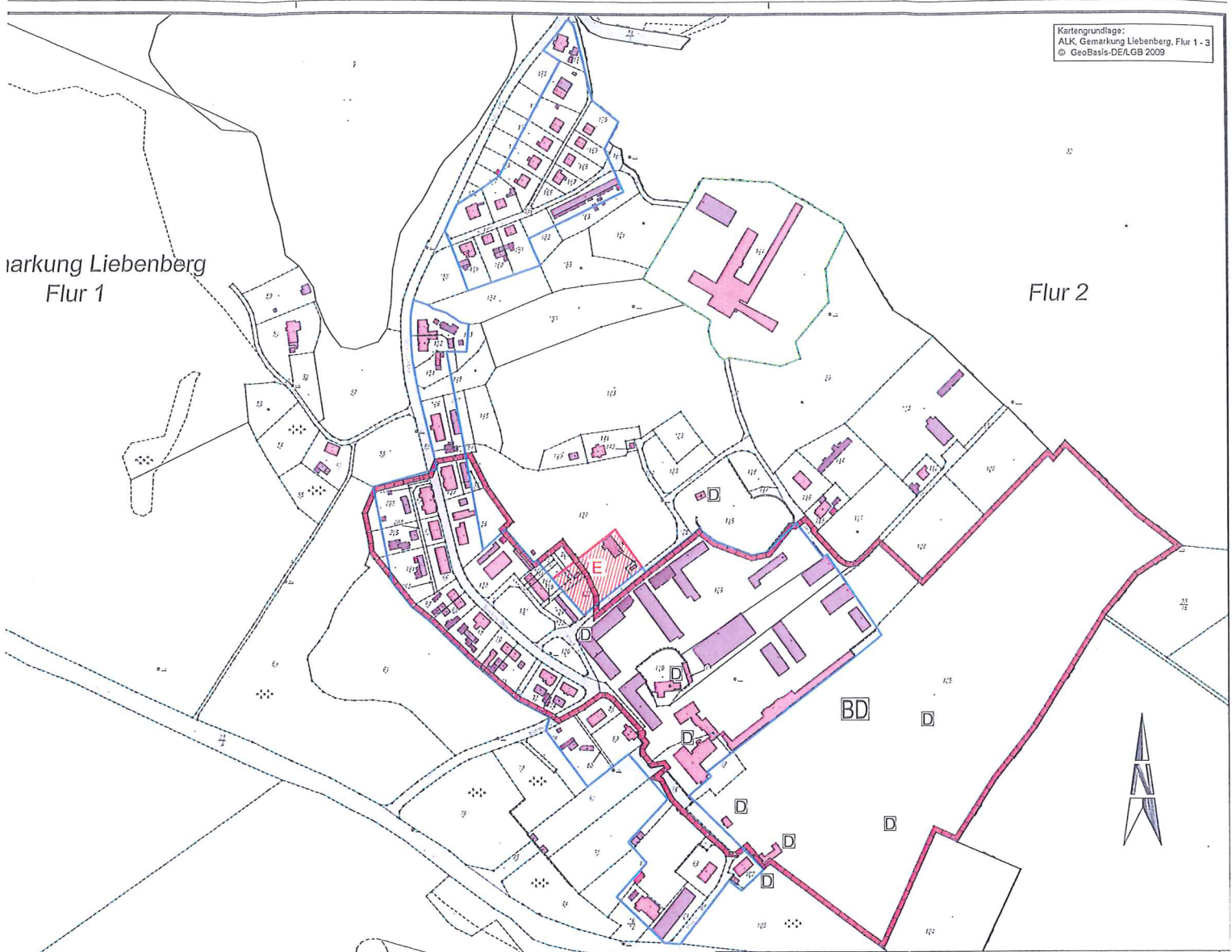




Gemarkung Liebenberg
Flur 1

Flur 2





Planzeichenerklärung


Festsetzungen

-  Klarstellung gemäß § 34 Abs. 4 Satz 1 Nr. 1 BauGB
-  Ergänzungsfläche gemäß § 34 Abs. 4 Satz 1 Nr. 3 BauGB

Nachrichtliche Übernahmen gemäß BbgDSchG

-  Gesamtanlagen (Ensembles), die dem Denkmalschutz unterliegen
-  Sonstiges Denkmal

Kennzeichnungen ohne Festsetzungscharakter

-  Geltungsbereich des Bebauungsplans „Raumschließanlage Schloss & Gut Liebenberg“

Plangrundlage (ALK)

-  Flurgrenze
-  Nutzungsgrenze
-  Gebäude
-  Flurstücksgrenze mit -nummer
-  Straßen/Wege

Projekt: Klarstellungs- und Ergänzungssatzung für den Ortsteil Liebenberg der Gemeinde Löwenberger Land
 Titel: 2. Entwurf

Auftraggeber: Gemeinde Löwenberger Land

Maßstab: 1 : 2.500	Datum	Zeichen
	bearb. Nov. 2011	Dr. F. Schuschke
	gez. 09.11.2011	S. Ely
Stand: November 2011	geprüft	

Auftragnehmer: LANDPLAN GmbH

15537 Eimer, Am Wasserwerk 11
 Telefon (03352) 5844-0 Fax (03352) 75043
 Internet: <http://www.landplan.de>

